







SANTA EULALIA DE GÁLLEGO



INFORMACIÓN DE LA LOCALIDAD
INFORMATION ABOUT THE LOCATION

<p>EAT</p>  <p>COMER</p>	<p>SLEEP</p>  <p>DORMIR</p>	<p>SERVICES</p>  <p>SERVICIOS</p>	<p>FESTIVITIES</p>  <p>FIESTAS</p>
---	--	---	---



+Información Santa Eulalia de Gállego
+Information Sanata Eulalia de Gállego

[Ver mapa de Aragón / See Aragón map](#)

MÁS INFORMACIÓN ZARAGOZA PROVINCIA
MORE INFORMATION ZARAGOZA PROVINCE

ALREDEDORES / SURROUNDINGS

● Senderismo / Hiking ● Monumentos / Monuments

<p>HIKING</p>  <p>SENDERISMO</p>	<p>LOCATIONS</p>  <p>LUGARES</p>
<p>RESTAURANTS</p>  <p>RESTAURANTES</p>	<p>ACCOMMODATIONS</p>  <p>ALOJAMIENTOS</p>
<p>WATER ACTIVITIES</p>  <p>ACTIVIDADES DE AGUA</p>	<p>WINERIES</p>  <p>BODEGAS</p>
<p>AIR ACTIVITIES</p>  <p>ACTIVIDADES DE AIRE</p>	<p>MONUMENTS</p>  <p>MONUMENTOS</p>
<p>RESTAURANTS</p>  <p>RESTAURANTES</p>	<p>MONUMENTS</p>  <p>MONUMENTOS</p>
<p>WATER ACTIVITIES</p>  <p>ACTIVIDADES DE AGUA</p>	<p>MONUMENTS</p>  <p>MONUMENTOS</p>
<p>AIR ACTIVITIES</p>  <p>ACTIVIDADES DE AIRE</p>	<p>MONUMENTS</p>  <p>MONUMENTOS</p>

The map shows Zaragoza province with various locations marked. Green dots indicate hiking spots, and brown dots indicate monuments. A hand cursor is shown at the bottom right, indicating interactivity.