






# ORERA

INFORMACIÓN DE LA LOCALIDAD  
INFORMATION ABOUT THE LOCATION



<p>EAT</p>  <p>COMER</p>	<p>SLEEP</p>  <p>DORMIR</p>	<p>SERVICES</p>  <p>SERVICIOS</p>	<p>FESTIVITIES</p>  <p>FIESTAS</p>
---	--	---	---



**+Información Orera**  
+Information Orera

[Ver mapa de Aragón / See Aragón map](#)

**MÁS INFORMACIÓN ZARAGOZA PROVINCIA**  
MORE INFORMATION ZARAGOZA PROVINCE

## ALREDEDORES / SURROUNDINGS

● Senderismo / Hiking    ● Monumentos / Monuments

<p>HIKING</p>  <p>SENDERISMO</p>	<p>LOCATIONS</p>  <p>LUGARES</p>
<p>RESTAURANTS</p>  <p>RESTAURANTES</p>	<p>MONUMENTS</p>  <p>MONUMENTOS</p>
<p>ACCOMMODATIONS</p>  <p>ALOJAMIENTOS</p>	<p>MULTIADVENTURE</p>  <p>MULTIAVENTURA</p>
<p>WATER ACTIVITIES</p>  <p>ACTIVIDADES DE AGUA</p>	<p>WINERIES</p>  <p>BODEGAS</p>
<p>AIR ACTIVITIES</p>  <p>ACTIVIDADES DE AIRE</p>	<p>SNOW ACTIVITIES</p>  <p>ACTIVIDADES DE NIEVE</p>
<p>FESTIVITIES</p>  <p>FIESTAS</p>	<p>MUSEUM</p>  <p>MUSEOS</p>

The map shows Zaragoza province with various landmarks and activities marked. Landmarks include: Saltaña, Sot del Rey Católica, Encarnilla, Torre de los Caballeros, Aguatalies de Volpúrnos, Tiarozón, Zaragoza, Juberto Monagas, Castillo de Alifan, Monasterio de, Maciñena, Foyón, Muellos, Quinto, Belchite, Muellos, and Caspe. Activities include: Senderismo / Hiking (marked with green dots) and Monumentos / Monuments (marked with brown dots). Other landmarks shown include: Saliada, Sot del Rey Católica, Encarnilla, Torre de los Caballeros, Aguatalies de Volpúrnos, Tiarozón, Zaragoza, Juberto Monagas, Castillo de Alifan, Monasterio de, Maciñena, Foyón, Muellos, Quinto, Belchite, Muellos, and Caspe.