





INFORMACIÓN DE LA LOCALIDAD
INFORMATION ABOUT THE LOCATION

<p>EAT</p>  <p>COMER</p>	<p>SLEEP</p>  <p>DORMIR</p>	<p>SERVICES</p>  <p>SERVICIOS</p>	<p>FESTIVITIES</p>  <p>FIESTAS</p>
-----------------------------------------------------------------------------------------------------------	--------------------------------------------------------------------------------------------------------------	---------------------------------------------------------------------------------------------------------------------	-----------------------------------------------------------------------------------------------------------------------



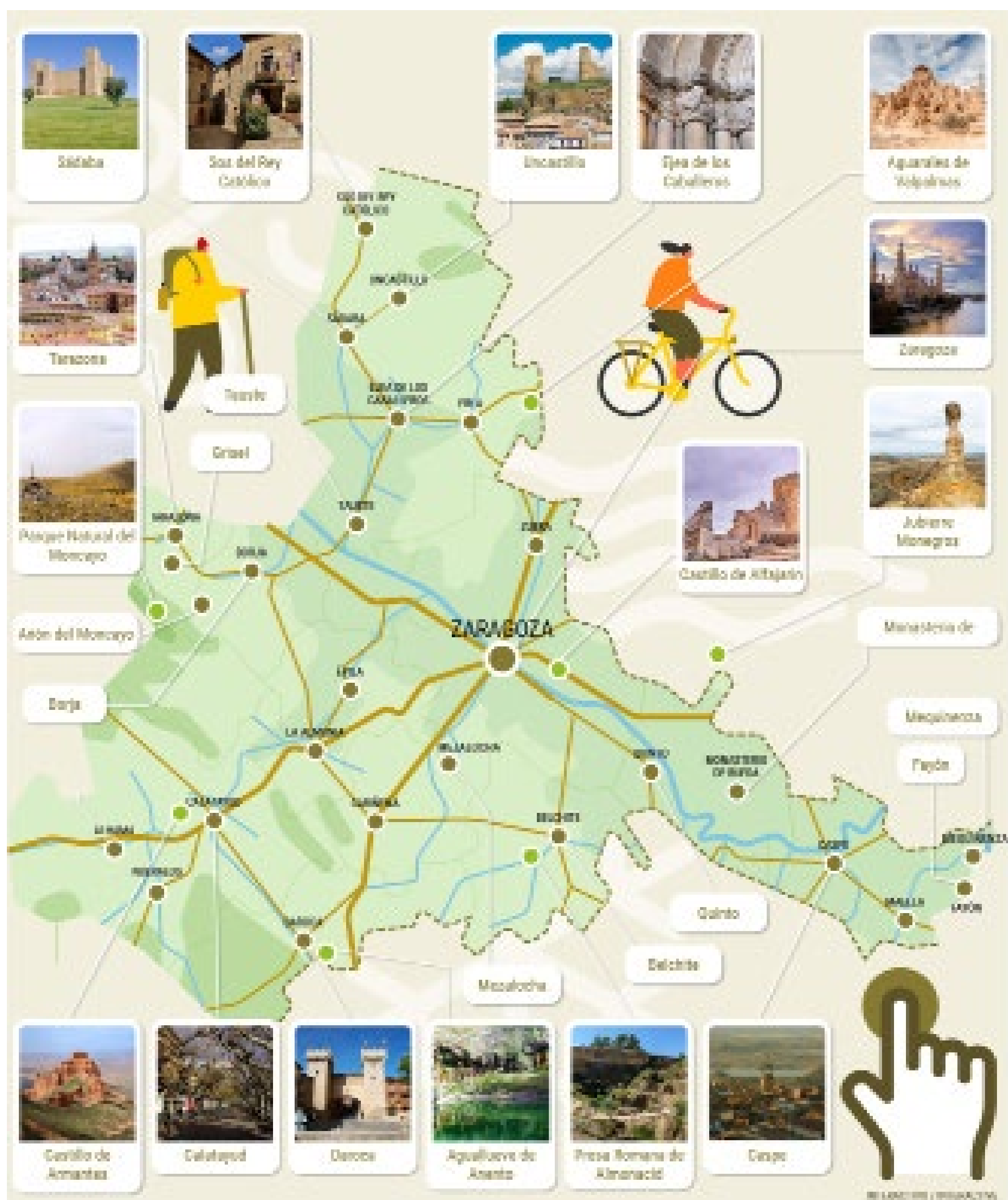
[Ver mapa de Aragón / See Aragón map](#)

MÁS INFORMACIÓN ZARAGOZA PROVINCIA
MORE INFORMATION ZARAGOZA PROVINCE

ALREDEDORES / SURROUNDINGS

● Senderismo / Hiking ● Monumentos / Monuments

<p>HIKING</p>  <p>SENDERISMO</p>	<p>LOCATIONS</p>  <p>LUGARES</p>
<p>RESTAURANTS</p>  <p>RESTAURANTES</p>	<p>ACCOMMODATIONS</p>  <p>ALOJAMIENTOS</p>
<p>WATER ACTIVITIES</p>  <p>ACTIVIDADES DE AGUA</p>	<p>WINERIES</p>  <p>BODEGAS</p>
<p>AIR ACTIVITIES</p>  <p>ACTIVIDADES DE AIRE</p>	<p>MONUMENTS</p>  <p>MONUMENTOS</p>
<p>FESTIVITIES</p>  <p>FIESTAS</p>	<p>MULTIADVENTURE</p>  <p>MULTIAVENTURA</p>
<p>MUSEUM</p>  <p>MUSEOS</p>	<p>SNOW ACTIVITIES</p>  <p>ACTIVIDADES DE NIEVE</p>



The map shows Zaragoza province with various locations marked. Green dots indicate hiking spots, and brown dots indicate monuments. Surrounding locations include Sarriena, Sosa del Rey Católica, Encarnilla, Torre de los Caballeros, Aguas de Volperras, Zaragoza, Juberto Monagas, Castillo de Alcañiz, Monasterio de..., Maciñena, Fayón, Quinto, Belchite, Mueloche, Daroca, Aguas de Asento, Presa Romana de Almonacid, Caspe, Calatayud, and Castiella de Armentia. A hand icon is shown pointing at the map.