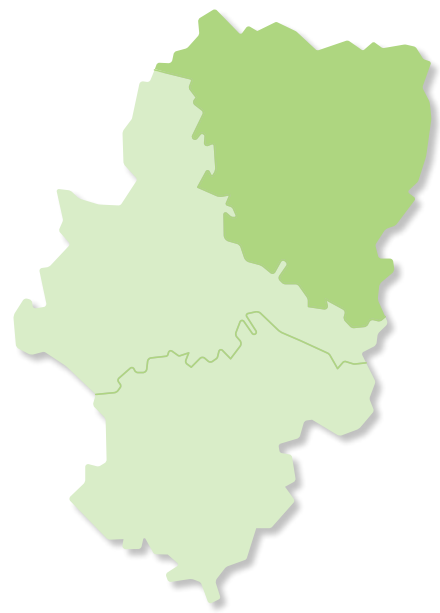




PERALTA DE ALCOFEA

INFORMACIÓN DE LA LOCALIDAD
INFORMATION ABOUT THE LOCATION




SERVICES



SERVICIOS

EAT



COMER

SLEEP



DORMIR

FESTIVITIES



FIESTAS

+Información Peralta de Alcofea

+Information Peralta de Alcofea



Ver mapa de Aragón / See Aragón map

MÁS INFORMACIÓN HUESCA PROVINCIA
MORE INFORMATION HUESCA PROVINCE

ALREDEDORES / SURROUNDINGS



Senderismo / Hiking




Monumentos / Monuments

HIKING



SENDERISMO

MONUMENTS



MONUMENTOS

LOCATIONS



LUGARES

RESTAURANTS



RESTAURANTES

ACCOMMODATIONS



ALOJAMIENTOS

MULTIADVENTURE



MULTIAVENTURA

WATER ACTIVITIES



ACTIVIDADES DE AGUA

WINERIES



BODEGAS

SNOW ACTIVITIES



ACTIVIDADES DE NIEVE

AIR ACTIVITIES



ACTIVIDADES DE AIRE

FESTIVITIES



FIESTAS

MUSEUM



MUSEOS



Interactive map of Huesca province showing hiking routes (green lines) and monuments (brown dots). Key locations include: Ruta Oza, Cola de Caballo, Cerler, Cascada del Cinca, Cascada del Chorro, Cascada Aigualluts, San Juan de la Peña, Jaca, Castillo de Loarre, Mallos de Riglos, El Temple, Huesca, Jubierre, Monasterio de Sijena, Monzón, Alquézar, Graus, Benabarre, Mont-Rebei, Albelda, Candanos, Peñalba, Sena, Sarriena, Broto, Lanuza, Torla, Bielsa, Biescas, Sallent Gallego, Astún, Formigal, Villanua, Canfranc, Hecho, Anso, Berdún, Puente la Reina, Verbe, Almudévar, Tardienta, El Temple, Sena, Monasterio de Sijena, Peñalba, Candanos, Fraga, Albelda, Binefar, Monzón, Alquézar, Mont-Rebei, Graus, Benabarre, La Puebla de Roda, Sopeira, Bonansa, Castejón, Cerler, Benasque, Boltaña, Bielsa, Cascada del Cinca, Cascada del Chorro, Cascada Aigualluts, Cerler, Cola de Caballo, Ruta Oza.