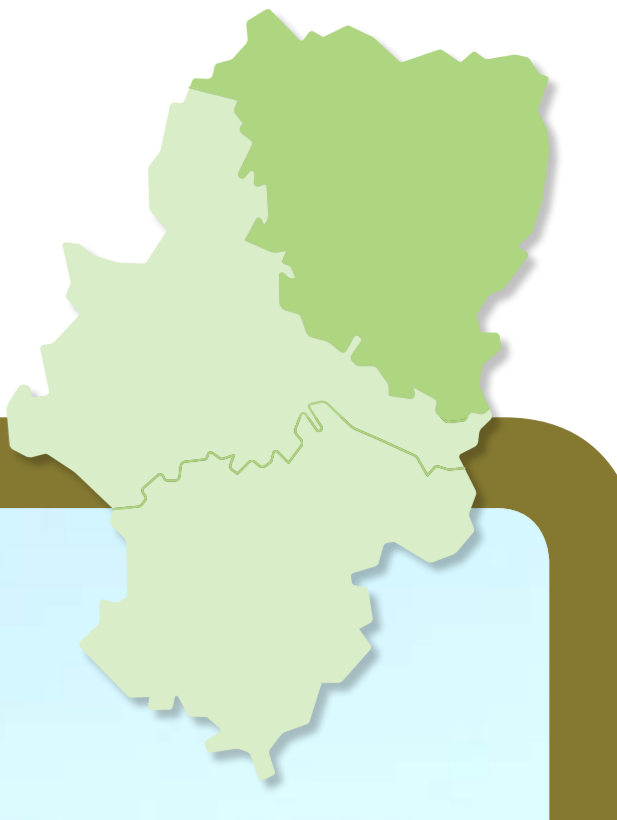


# PANTICOSA



**+Información de Panticosa**  
+Information about Panticosa



 **SERVICIOS**  
SERVICES

 **ALOJAMIENTOS**  
ACCOMMODATIONS

 **RESTAURANTES**  
RESTAURANTS

 **FIESTAS**  
FESTIVITIES

**ALREDEDORES / SURROUNDINGS**

-  Monumentos / Monuments
-  Senderismo / Hiking

**MÁS INFORMACIÓN HUESCA PROVINCIA**  
MORE INFORMATION HUESCA PROVINCE

**HIKING**



**SENDERISMO**

**MONUMENTS**



**MONUMENTOS**

**LOCATIONS**



**LUGARES**

**RESTAURANTS**



**RESTAURANTES**

**ACCOMMODATIONS**



**ALOJAMIENTOS**

**MULTIADVENTURE**



**MULTIAVENTURA**

**WATER ACTIVITIES**



**ACTIVIDADES DE AGUA**

**WINERIES**



**BODEGAS**

**SNOW ACTIVITIES**



**ACTIVIDADES DE NIEVE**

**AIR ACTIVITIES**



**ACTIVIDADES DE AIRE**

**FESTIVITIES**




**FIESTAS**

**MUSEUM**



**MUSEOS**

Ver mapa de Aragón / See Aragón map

 [www.turismoenaragon.com](http://www.turismoenaragon.com)

**Interactive Map of Huesca Province**

**Towns and Locations:** Candanchú, Astún, Sallent Gallego, Broto, Canfranc, Formigal, Lanuza, Torla, Villanua, Biescas, Panticosa, Ansó, Hecho, Berdún, Puente la Reina, Jaca, Sabinanigo, Boltaña, Aínsa, Graus, Benabarre, Mont-Rebei, Alquézar, Albalde, Binefar, Monzón, Sena, Sariñena, El Temple, Tardienta, Ayerbe, Castillo de Loarre, San Juan de la Peña, Mallos de Riglos, Huesca, Jubierre, Monasterio de Sijena, Peñalba, Candasnos, Fraga, Sopeira, La Puebla de Roda, Benasque, Cerler, Cascada del Cinca, Cascada Aigualluts, Cascada del Chorro.

**Activities and Landmarks:** Ruta Oza, Cola de Caballo, Cerler, San Juan de la Peña, Jaca, Castillo de Loarre, Mallos de Riglos, Huesca, Jubierre, Monasterio de Sijena, Peñalba, Candasnos, Fraga, Sopeira, La Puebla de Roda, Benasque, Cerler, Cascada del Cinca, Cascada Aigualluts, Cascada del Chorro.

**Interactive Features:** A hand icon at the bottom left indicates an interactive map. A hiker icon is shown on the map.