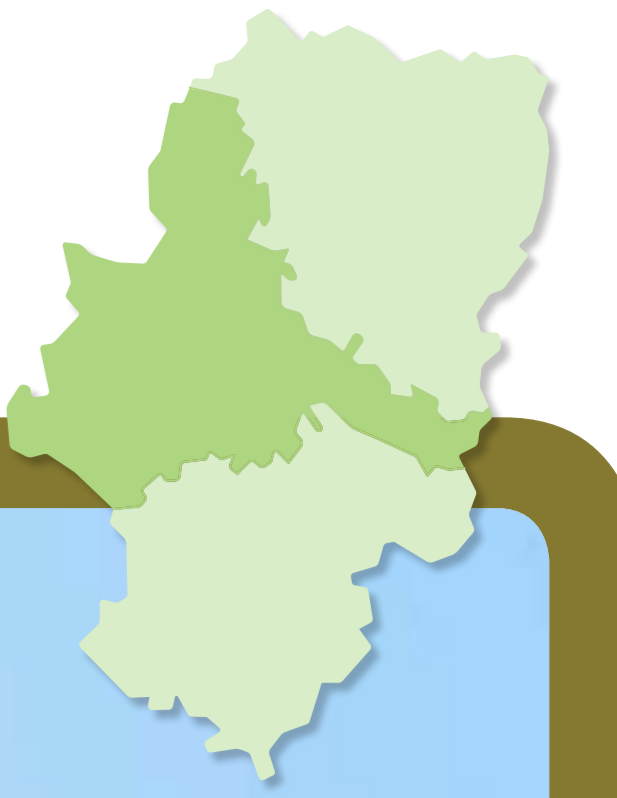








# MEZALOCHA



**+Información de Mezalocha**  
+Information about Mezalocha

-  **SERVICIOS**  
SERVICES
-  **ALOJAMIENTOS**  
ACCOMMODATIONS
-  **RESTAURANTES**  
RESTAURANTS
-  **FIESTAS**  
FESTIVITIES

**ALREDEDORES / SURROUNDINGS**

-  **Monumentos / Monuments**
-  **Senderismo / Hiking**


**MÁS INFORMACIÓN ZARAGOZA PROVINCIA**  
MORE INFORMATION ZARAGOZA PROVINCE

**HIKING**



**SENDERISMO**

**MONUMENTS**



**MONUMENTOS**

**CASTLES**



**CASTILLOS**

**RESTAURANTS**



**RESTAURANTES**

**ACCOMMODATIONS**



**ALOJAMIENTOS**

**MULTIADVENTURE**



**MULTIAVENTURA**

**WATER ACTIVITIES**



**ACTIVIDADES DE AGUA**

**WINERIES**



**BODEGAS**

**AIR ACTIVITIES**



**ACTIVIDADES DE AIRE**

**FESTIVITIES**




**FIESTAS**

**MUSEUM**



**MUSEOS**

**Locations shown on map:** Sádaba, Sos del Rey Católico, Uncastillo, Ejea de los Caballeros, Aguarales de Valpalmas, Tarazona, Tauste, Grisel, Parque Natural del Moncayo, Añón del Moncayo, Borja, ÉRILA, LA ALMUNIA, MEZALOCHA, QUINTO, MONASTERIO DE RUEDA, Jubierre Monegros, Castillo de Alfajarin, Monasterio de Rueda, Mequinenza, Fayón, Mequinenza, FAYÓN, MAELLA, Caspe, Mezalocha, Belchite, Mezalocha, Belchite, Caspe, Daroca, Calatayud, ALHAMA, NUEVALOS, Caspe, Presa Romana de Almonacid, Aguallueve de Anento, Calatayud, Daroca, Castillo de Armantes.



[Ver mapa de Aragón / See Aragón map](#)